


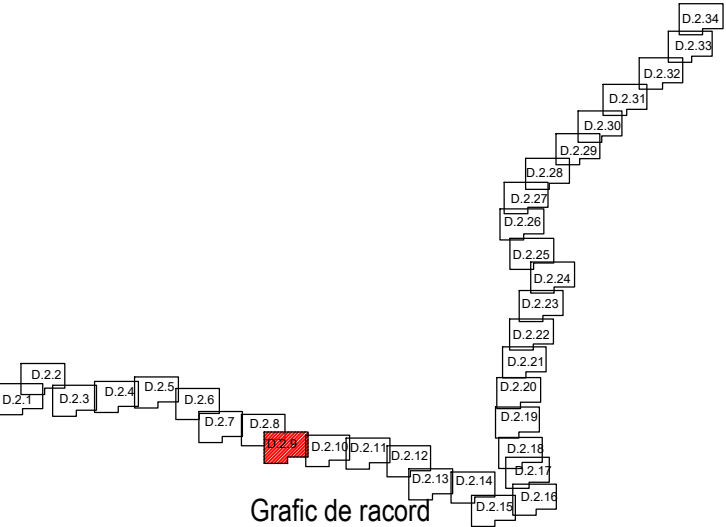
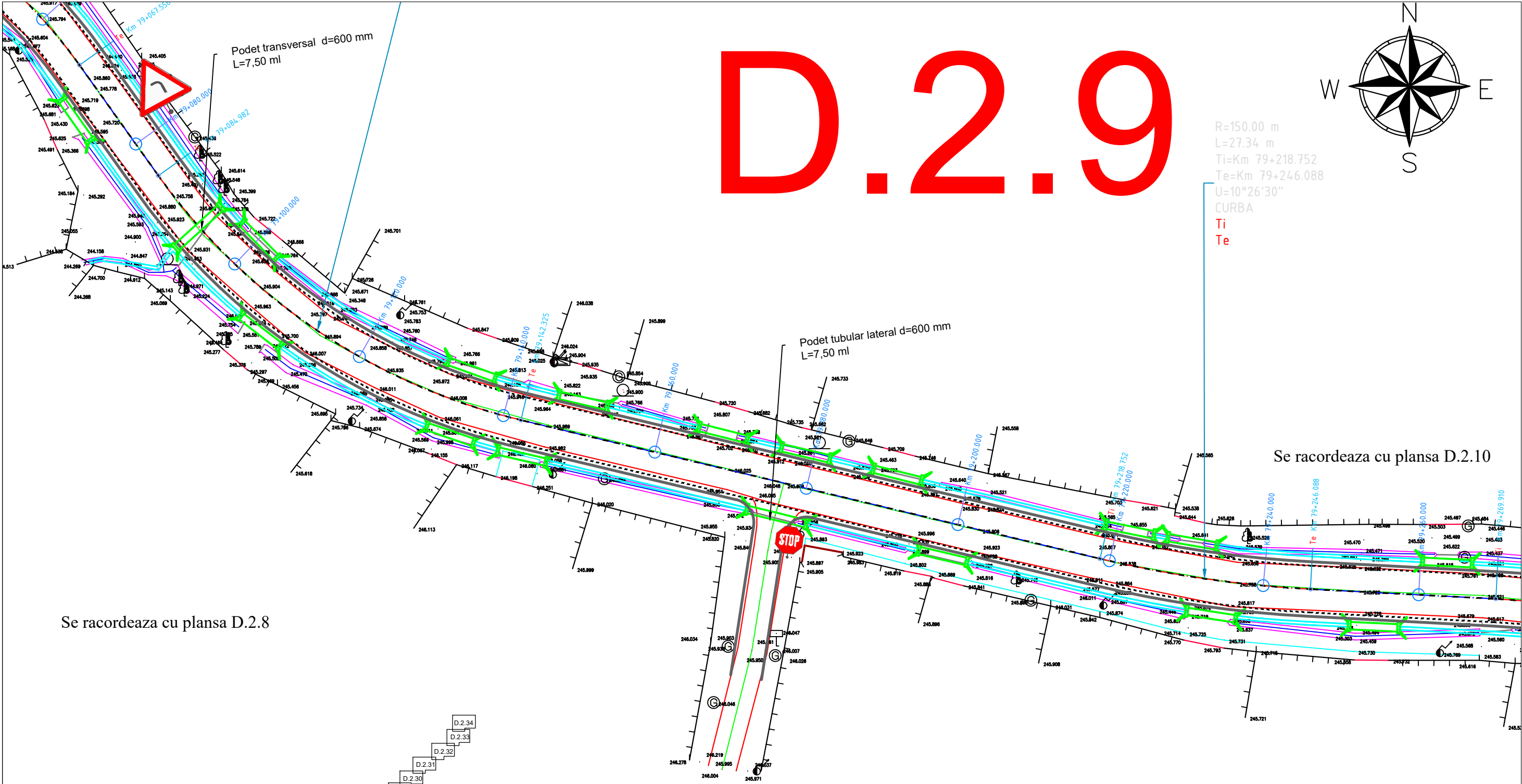
# D.2.9



R=150.00 m  
L=27.34 m  
Ti=Km 79+218.752  
Te=Km 79+246.088  
U=10°26'30"  
CURBA  
Ti  
Te




Se racordeaza cu plansa D.2.10

Se racordeaza cu plansa D.2.8



- LEGENDA TOPOGRAFICA:**
- gard
  - acces
  - limita constructii
  - margine drum
  - ax drum
  - stalp electrice din beton
  - cota teren
  - camin canalizare/apa
  - limita cadastrala
  - trotuar
  - platforma beton
  - confort electric
  - sema circulatie/indicator
  - arbore
  - pluviala
  - stalp lemn
  - hidrant
  - numar cadastral
  - gaz
  - lampadar
  - scari
  - constructii intabulate
  - sant
  - rigola carosabila
  - podet

- LEGENDA:**
- Ax drum
  - Margine parte carosabila
  - Margine acostament
  - Indicator rutier
  - Podet tubular
  - Sant betonat

Verificator / Expert	Nume	Semnătura	Cerința	Referat / Expertiză nr. / Data		
Proiectant: <b>S.C. INTERCAD PROIECT S.R.L.</b> Str. Basarabi, Nr. 5, Iași; e-mail: office@intercadproiect.ro; tel: 0732.672.722; CUI: 42645436				BENEFICIAR: R.A.J.D ARGES		Proiect nr.: 151/2021
Titlu Proiect: „Modernizare DJ 703B Moraresti (DN7-km 148+980) -Salistea- Vedeia -Lim. Jud. Olt (km 34+714)- Jim. Jud. Olt (km 41+164)-Marghia- Padureti- Costesti-Serbanesti- Silistea - Cateasca - Leordeni (DN7- km 91+230), km 77+826-83+126, L= 5,3 km, Comuna Cateasca, Judetul Arges"						
Specificație	Nume	Semnătura	Scara: 1:500	Amplasament: DJ 703B, km 77+826 - km 83+126		Faza: D.A.L.I
ȘEF PROIECT	Ing. Ovidiu Ursanu					
PROIECTAT	Ing. Santu Horea		12/2021	TITLUL PLANȘEI: Plan de situatie DJ 703B		Plansa.nr.: D.2.9
DESENAT	Ing. Santu Horea					